



Iceland
Liechtenstein
Norway grants



Vila do Conde
Câmara Municipal



Galerias Ripícolas e Linhas de Águas da Paisagem Protegida Regional do Litoral de Vila do Conde e Reserva Ornitológica de Mindelo





RIBEIRA DE SILVARES

Linha de água de maior extensão que atravessa a paisagem protegida.

Percorre espaços agrícolas e florestais e avança em direção ao mar atravessando o sistema dunar, até à sua foz.

RECUPERAÇÃO E VALORIZAÇÃO DA RIBEIRA

As ações previstas, são parte de uma estratégia municipal e metropolitana, que visa capacitar o território face às expectáveis ameaças colocadas pelas alterações climáticas.



EM TERMOS ECOLÓGICOS

Privilegia-se o reforço de espécies autóctones, com carácter de bosque ripícola como suporte dos ecossistemas e preservação da paisagem.



EM TERMOS HIDRÁULICOS

Procura-se possibilitar um melhor encaixe do escoamento para pequenos caudais e para caudais extremos, permitindo diferentes alturas de água e valores de velocidade, prevenindo os riscos de erosão e instabilidade de margens.





A RIBEIRA DE SILVARES

desempenha funções de extraordinária importância:

- no controle do escoamento hídrico, dos sedimentos,
- na interceção de nutrientes,
- na redução dos processos erosivos,
- no aumento da biodiversidade,
- na valorização estética da paisagem

É constituída por riquíssimos ecossistemas ribeirinhos, com capacidade de suporte de populações vegetais, animais e humanos, com dinamismo e complexidade própria.



AÇÕES PREVISTAS

consolidação de margens e leitos

- Inserção ao longo do leito de pequenos açudes em enrocamento de pedra, criando bacias de retenção hidráulica;
- Remoção controlada de sedimentos do leito;
- Reposição da sua seção transversal onde esta foi aterrada ou estrangulada;



AÇÕES PREVISTAS

erradicação e substituição


- Remoção controlada da vegetação exótica e invasora através de técnicas de erradicação e substituição;
- Estímulo e reforço da vegetação espontânea autóctone;



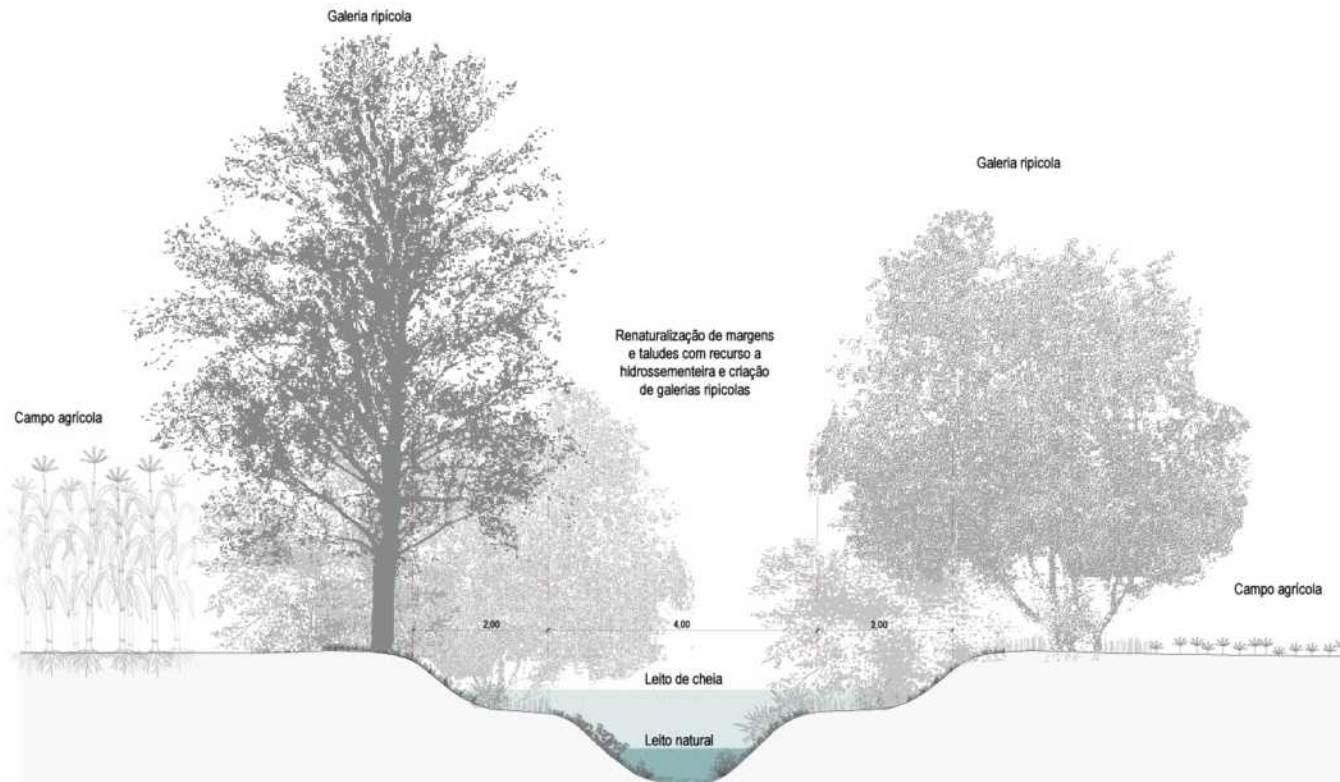
infestante



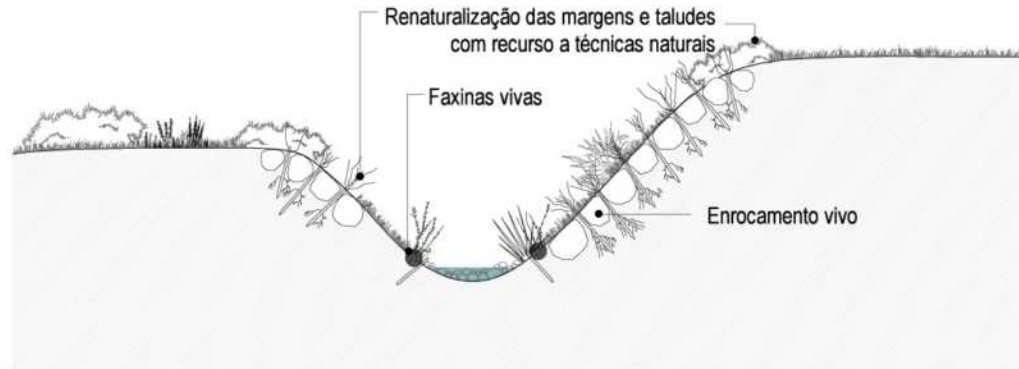
autóctone



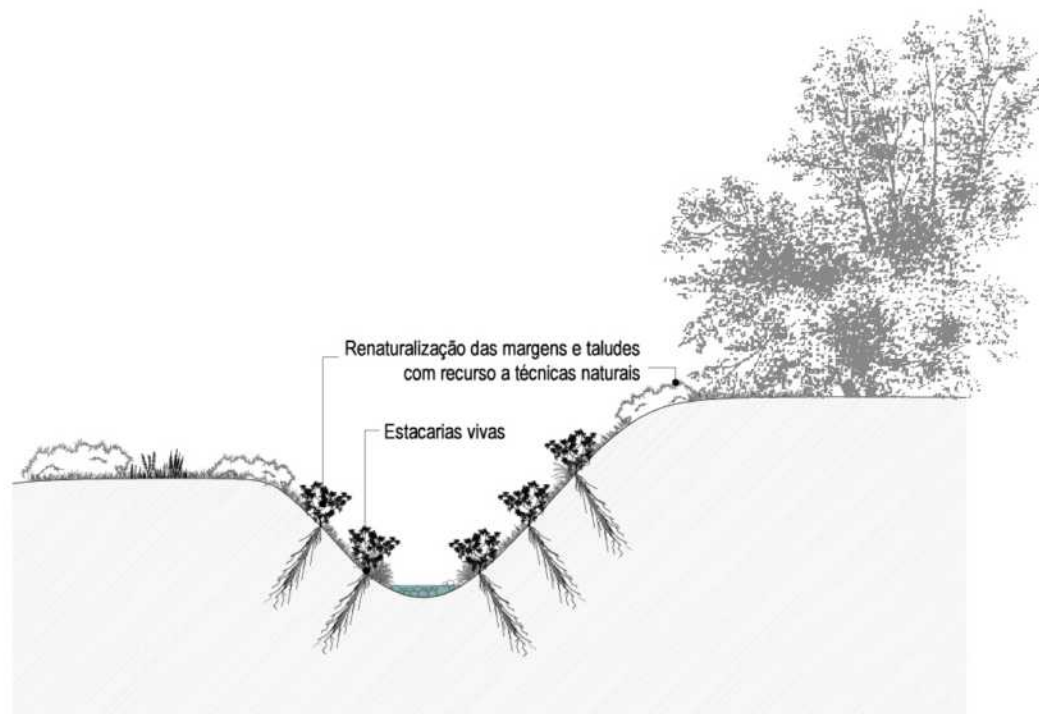
Bacia de Retenção com bordadura herbácea e arbustiva



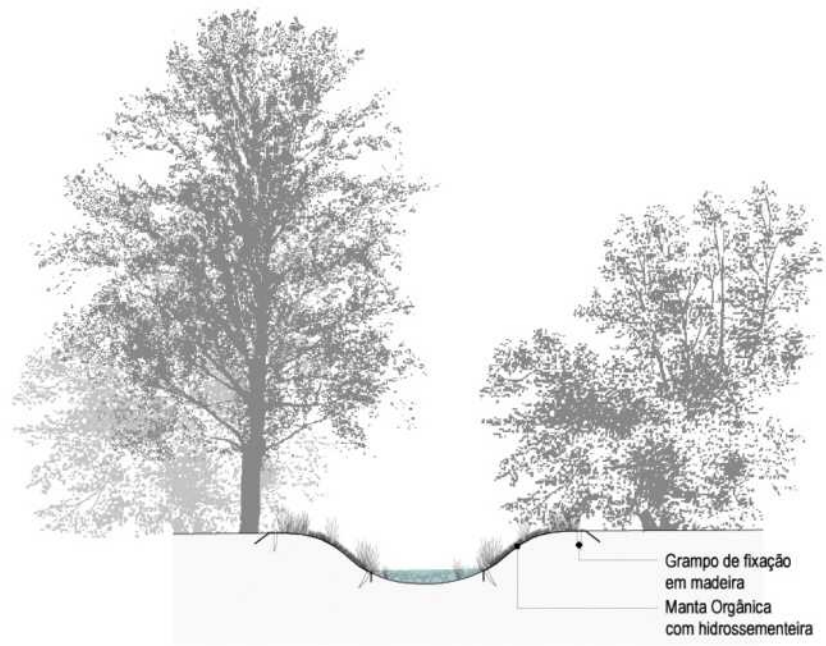
Criação de **galeria ripícola** com **renaturalização de margens e taludes**



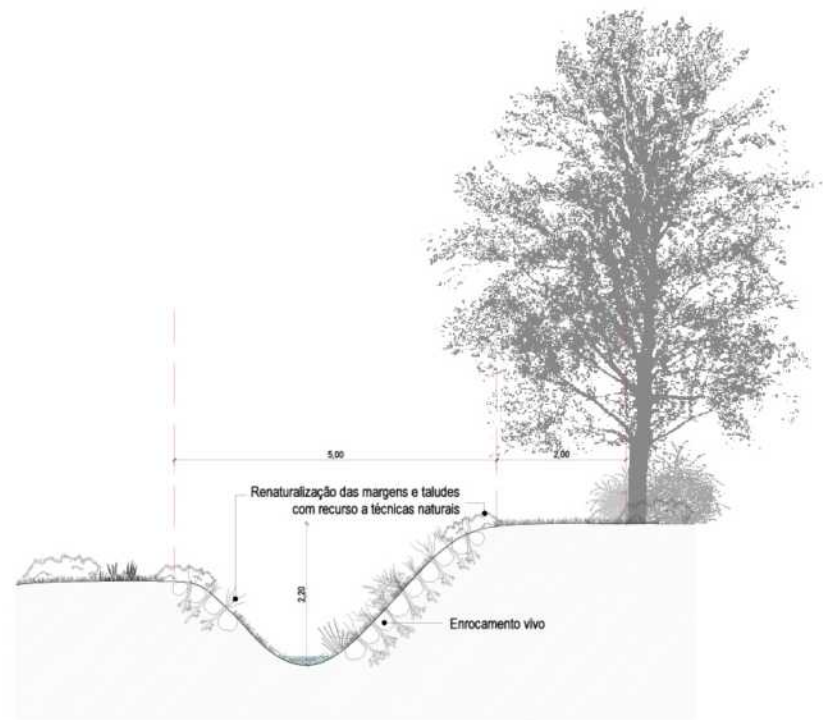
Faxinas vivas



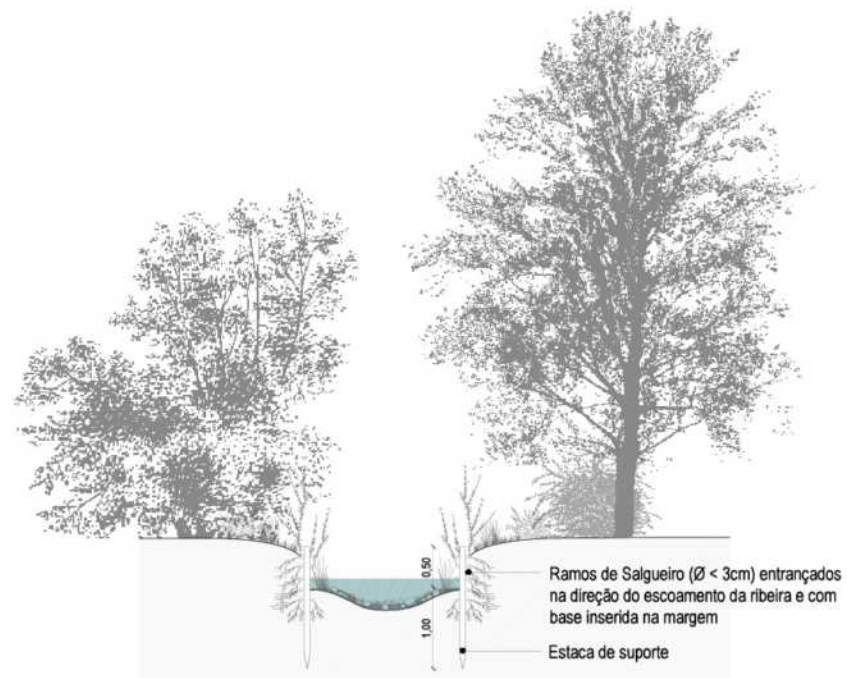
Renaturalização das margens com recurso a Estacaria viva



Manta Orgânica com Hidrossementeira



Enrocamento vivo



Entrançado vivo